


Geomagic for SOLIDWORKS 2021 소개

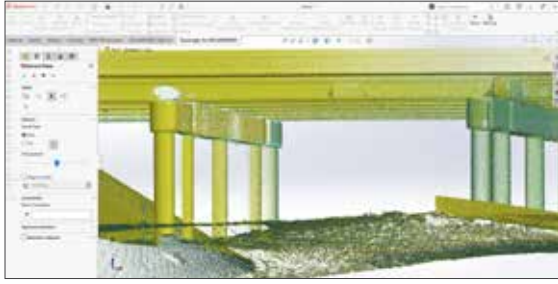


SOLIDWORKS 환경에 직접 연결되는 통합된 역설계 소프트웨어 도구 모음 Geomagic for SOLIDWORKS 2021 는 포인트 클라우드 데이터로부터 직접 역설계를 가능하게 하여 SOLIDWORKS의 스캔-to-CAD 워크플로를 향상시킵니다. 또한 새로운 워크플로 개선으로 전반적인 역설계 프로세스 속도가 빨라집니다.

- 포인트 클라우드 데이터에서 직접 기하형상과 기능을 추출
- 포인트 클라우드 데이터에서 스케치 및 설계데이터를 바로 생성
- 다각형과 포인트 클라우드 데이터 모두에서 3D 스플라인 제작


Geomagic for SOLIDWORKS 2021 의 새롭고 향상된 기능

포인트 클라우드에서 참조 기하형상 추출




시간을 절약하고 메싱 작업을 건너뛰세요! 포인트 클라우드에서 참조 기하형상을 추출하세요.

포인트 클라우드에서 기하형상 기능 추출



포인트 클라우드에서 직접 편집이 가능한 CAD 기능을 생산하고 더욱 빠르게 제작하세요.

포인트 클라우드에서 단면 제작




디테일을 정확히 잡아내세요. 포인트 클라우드에서 다운스트림 스케치와 모델링을 위한 단면을 제작할 수 있습니다.

포인트 클라우드를 이용한 편차 분석



설계 의도와 정확성을 확인하세요. 3D 포인트 클라우드와 비교한 모델의 정확성을 알아보세요.

스캔 데이터에서 3D 스플라인 제작



스캔 데이터에서 서피싱과 다른 모델링 워크플로를 위한 3D 스플라인을 직접 제작하세요.

파이프 용 스윙 추출 도구 개선



설계 의도와 정확성을 확인하세요. 3D 포인트 클라우드와 비교한 모델의 정확성을 알아보세요.



유지보수계약 중인 경우,

softwaresupport.3dsystems.com에서 Geomagic for SOLIDWORKS 2021 을 지금 바로 다운로드하십시오.



유지관리 중이 아닌 경우,

Geomagic for SOLIDWORKS 리셀러에게 문의하거나 다음 사이트를 방문하세요. 3dsystems.com/how-to-buy

자세히 알아보기: <https://www.3dsystems.com/software/geomagic-solidworks>

사양은 예고 없이 변경될 수 있습니다. 3D Systems, Geomagic 및 3D Systems 로고는 3D Systems, Inc.의 등록 상표입니다. 기타 모든 상표는 해당 소유자의 자산입니다.